



DILIGENCIA : Para hacer constar que la presente 31ª modificación puntual del Plan General Municipal de Haro, en el ámbito de las calles Cuevas, Santa Lucía y Eras de Santa Lucía de Haro, según proyecto redactado por el arquitecto J. Marino Pascual, a instancias de Bodegas Santalba, S.A., es la aprobada provisionalmente por el Ayuntamiento en sesión de pleno de 4 de mayo de 2021.

COMISIÓN DE ORDENACIÓN DEL
TERRITORIO Y URBANISMO DE LA RIOJA
Aprobado definitivamente en fecha:

04 JUN. 2021

Haro a 6 de mayo de 2021
D.E: 2021/14504. Arch.: 2020/156 - 3 1 1 02
SECRETARIO GENERAL



Fdo: Agustín Hervías
Fecha: 06/05/2021 13:19:44
Documento de 1 página
CSV: 20210145041005202110215814266
www.haro.org

DOCUMENTO 2

PLANOS MODIFICACIÓN

COMISION DE ORDENACION DEL
TERRITORIO Y URBANISMO DE LA RIOJA
Aprobado definitivamente en fecha:

04 JUN. 2021

Nº DE PLANO	NOMBRE	FECHA	MODIFICACIÓN Nº				
			R1	R2	R3	R4	R5
			FECHA				
01	SITUACIÓN	07_2020					
02	ESTADO ACTUAL - TOPOGRÁFICO	07_2020					
03	ESTADO ACTUAL - CARTOGRAFÍA CATASTRAL	07_2020					
04	ESTADO ACTUAL - PLANO O-3. ORDENACIÓN PORMENORIZADA	07_2020					
05	ESTADO ACTUAL - PLANO O-3.4. ORDENACIÓN PORMENORIZADA	07_2020					
06	ESTADO ACTUAL - PLANO O-3.5. ORDENACIÓN PORMENORIZADA	07_2020					
07	ESTADO ACTUAL - PLANO O-4. UNIDADES BÁSICAS	07_2020					
08	ESTADO ACTUAL - PLANO O-5.4. ALINEACIONES, COTAS, COORDENADAS Y ALTURAS	07_2020					
09	ESTADO ACTUAL - PLANO O-5.5. ALINEACIONES, COTAS, COORDENADAS Y ALTURAS	07_2020					
10	ESTADO ACTUAL - PLANO G-1. CLASIFICACIÓN DEL SUELO	07_2020					
11	ESTADO ACTUAL - PLANO G-2. ZONAS HOMOGÉNEAS	07_2020					
12	ESTADO ACTUAL - PLANO G-6. EDIFICIOS FUERA DE ORDENACIÓN	07_2020					
13	ESTADO ACTUAL - PLANO G-7.2. GRADOS DE PROTECCIÓN DEL PATRIMONIO Y ELEMENTOS DE INTERÉS CULTURAL	07_2020					
14	ESTADO ACTUAL - ZONIFICACIÓN ACÚSTICA	07_2020					
15	PROPUESTA DE MODIFICACIÓN - PLANO O-3. ORDENACIÓN PORMENORIZADA	07_2020					
16	PROPUESTA DE MODIFICACIÓN - PLANO O-3.4. ORDENACIÓN PORMENORIZADA	07_2020					
17	PROPUESTA DE MODIFICACIÓN - PLANO O-3.5. ORDENACIÓN PORMENORIZADA	07_2020					
18	PROPUESTA DE MODIFICACIÓN - PLANO O-4. UNIDADES BÁSICAS	07_2020					
19	PROPUESTA DE MODIFICACIÓN - PLANO O-5.4. ALINEACIONES, COTAS, COORDENADAS Y ALTURAS	07_2020					
20	PROPUESTA DE MODIFICACIÓN - PLANO O-5.5. ALINEACIONES, COTAS, COORDENADAS Y ALTURAS	07_2020					
21	PROPUESTA DE MODIFICACIÓN - PLANO G-1. CLASIFICACIÓN DEL SUELO	07_2020					
22	PROPUESTA DE MODIFICACIÓN - PLANO G-2. ZONAS HOMOGÉNEAS	07_2020					
23	PROPUESTA DE MODIFICACIÓN - PLANO G-6. EDIFICIOS FUERA DE ORDENACIÓN	07_2020					
24	PROPUESTA DE MODIFICACIÓN - PLANO G-7.2. GRADOS DE PROTECCIÓN DEL PATRIMONIO Y ELEMENTOS DE INTERÉS CULTURAL	07_2020					

COMISIÓN DE ORDENACIÓN DEL TERRITORIO Y URBANISMO DE LA F

Aprobado definitivamente en fe

COMISIÓN DE ORDENACIÓN DEL
TERRITORIO Y URBANISMO DE LA RIOJA
Aprobado definitivamente en fecha:

04 JUN. 2021



COMISIÓN DE ORDENACIÓN DEL
TERRITORIO Y URBANISMO DE LA RIOJA
Aprobado definitivamente en fecha:

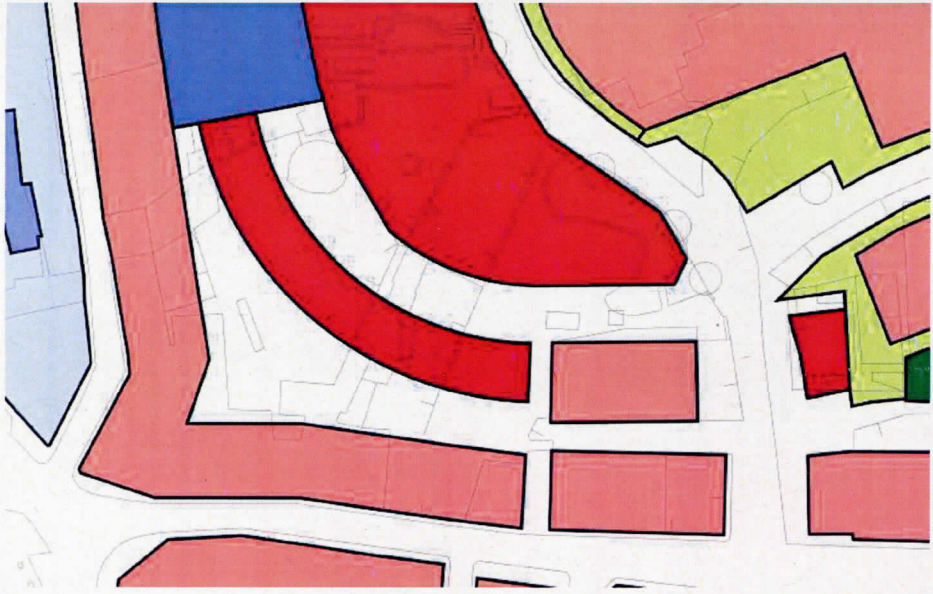
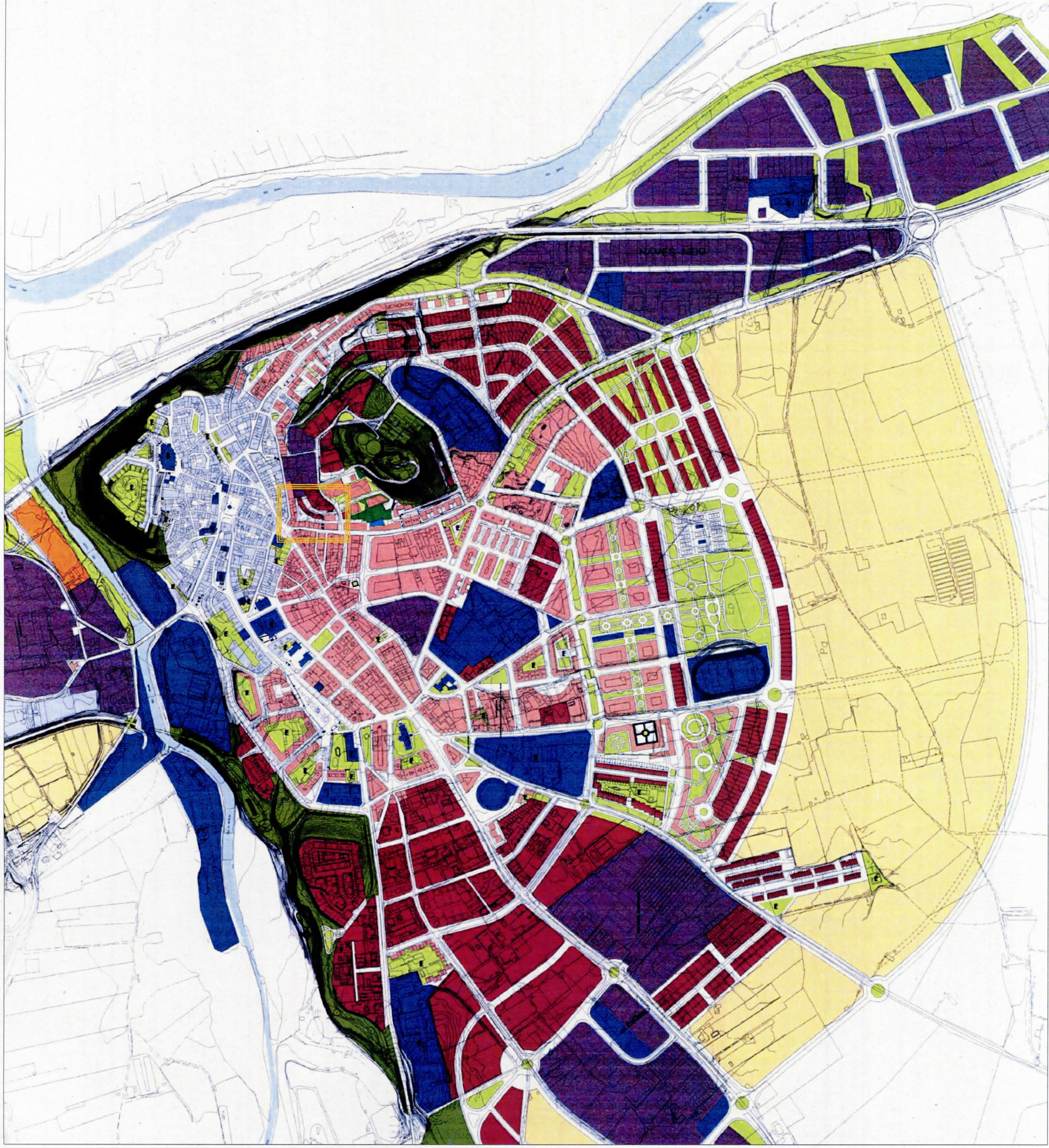
04 JUN. 2021

MODIFICACIÓN PUNTUAL Nº – DEL PLAN GENERAL MUNICIPAL
DE HARO (LA RIOJA), EN EL ÁMBITO ENTRE LAS CALLES CUEVAS,
SANTA LUCÍA Y ERAS DE SANTA LUCÍA.

PROMOTOR: BODEGAS SANTALBA, S.A.
ARQUITECTO: J. MARINO PASCUAL

Plano 1º Plano Escala 1/5000
SITUACIÓN 01 Fecha JULIO 2020

PROYECTO DE MODIFICACIÓN PUNTUAL Nº – DEL PLAN GENERAL MUNICIPAL DE HARO (LA RIOJA), EN EL ÁMBITO ENTRE LAS CALLES CUEVAS, SANTA LUCÍA Y ERAS DE SANTA LUCÍA. PROYECTO DE MODIFICACIÓN PUNTUAL Nº – DEL PLAN GENERAL MUNICIPAL DE HARO (LA RIOJA), EN EL ÁMBITO ENTRE LAS CALLES CUEVAS, SANTA LUCÍA Y ERAS DE SANTA LUCÍA.



- RESIDENCIAL CASCO HISTÓRICO
- RESIDENCIAL EXTENSIVO
- RESIDENCIAL INTENSIVO
- RESIDENCIAL EN SUELO URBANIZABLE NO DELIMITADO
- USOS DOTACIONALES (PRI Privado)
- USOS INDUSTRIALES
- USOS TERCIARIOS ENRIETOS
- ZONAS PÚBLICAS FORESTADAS
- ZONAS VERDES (PRI Privado)
- CAUCE FLUVIAL
- USOS COMERCIALES DE GRAN ENTIDAD

COMISIÓN DE ORDENACIÓN DEL
TERRITORIO Y URBANISMO DE LA RICA
Aprobado definitivamente en fecha:

04 JUN. 2021

MODIFICACIÓN PUNTUAL N° - DEL PLAN GENERAL MUNICIPAL
DE HARO (LA RIOJA), EN EL ÁMBITO ENTRE LAS CALLES CUEVAS,
SANTA LUCÍA Y ERAS DE SANTA LUCÍA.

PROMOTOR: BODEGAS SANTALBA, S.A.
ARQUITECTO: J. MARINO PASCUAL

Plano 04
ESTADO ACTUAL PLANO 0-3
ORDENACIÓN PORMENORIZADA

1ª Planta
Escala 1/4000
1/500
Fecha JULIO 2020

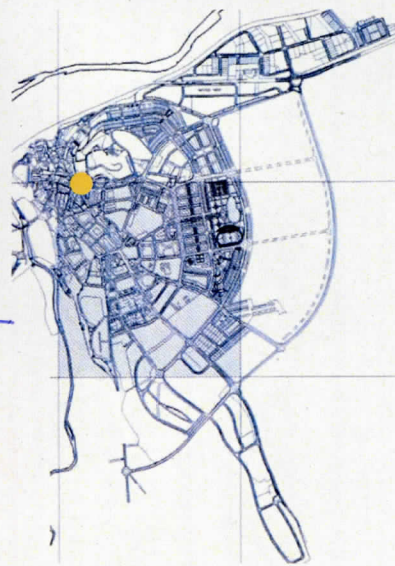
Arquitecto: J. Marino Pascual
www.pascualarquitectura.com



- RESIDENCIAL CASCO HISTORICO
- RESIDENCIAL EXTENSIVO
- RESIDENCIAL INTENSIVO
- RESIDENCIAL EN SUELO URBANIZABLE NO DELIMITADO
- USOS DOTACIONALES (PR Privado)
- USOS INDUSTRIALES
- USOS TERCARIOS EVENTOS
- ZONAS PUBLICAS FORESTADAS
- ZONAS VERDES (PR Privado)
- CAUDE FLUVIAL
- USOS COMERCIALES DE GRAN ENTENDAO

COMISION DE ORDENACION DEL TERRITORIO Y URBANISMO DE LA RIOJA
Aprobado definitivamente en fecha:

04 JUN. 2021



MODIFICACIÓN PUNTUAL N° – DEL PLAN GENERAL MUNICIPAL DE HARO (LA RIOJA). EN EL ÁMBITO ENTRE LAS CALLES CUEVAS, SANTA LUCIA Y ERAS DE SANTA LUCIA.

PROMOTOR: BODEGAS SANTALBA, S.A.
ARQUITECTO: J. MARINO PASCUAL

Plano: 05
Escala: 1/2000
Fecha: JULIO 2020

ESTADO ACTUAL PLANO 0-3.4
ORDENACIÓN FORMENORIZADA

Architecto: J. Marino Pascual
Escalera: 1/2000
Fecha: JULIO 2020



- A VIVIENDA V.P.O.
- B VIVIENDA LIBRE
- C UNIFAMILIAR ADOSADA
- D UNIFAMILIAR AISLADA
- Ee SERVICIOS TERCIARIOS
- F USOS DOTACIONALES
- G USOS COMERCIALES
- H TALLERES
- I INSTITUCIONAL
- J ALMACENES-GARAJE
- K INDUSTRIAL

COMISION DE ORDENACION DEL TERRITORIO Y URBANISMO DE LA R

04 JUN. 2021

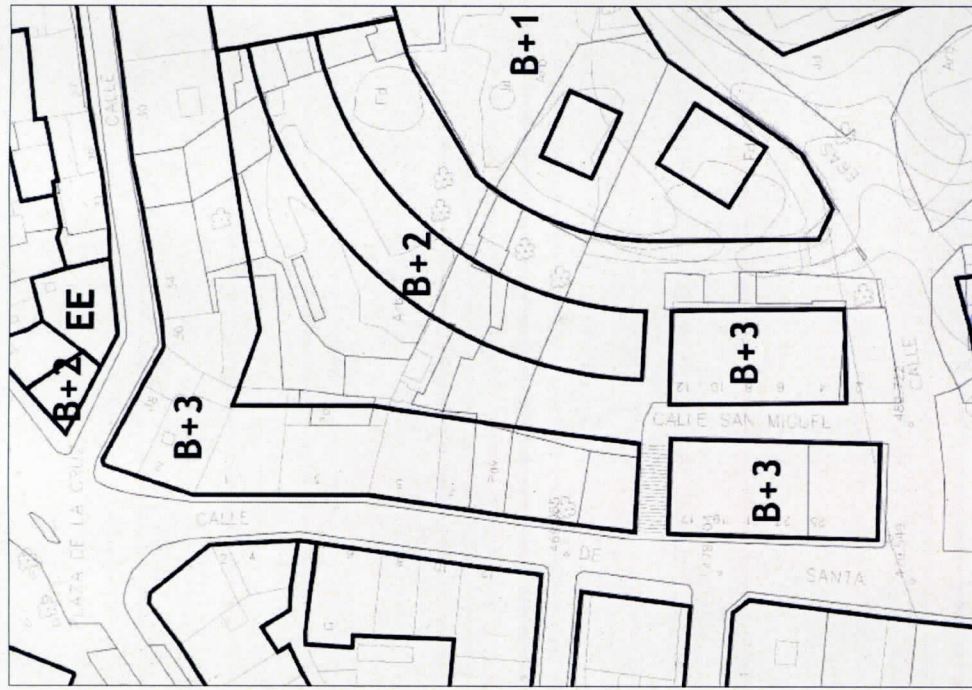
MODIFICACIÓN PUNTUAL Nº – DEL PLAN GENERAL MUNICIPAL DE HARO (LA RIOJA). EN EL ÁMBITO ENTRE LAS CALLES CUEVAS, SANTA LUCÍA Y ERAS DE SANTA LUCÍA.

PROMOTOR: BODEGAS SANTALBA, S.A.
ARQUITECTO: J. MARINO PASCUAL

Plano 07
ESTADO ACTUAL PLANO 0-4
UNIDADES BÁSICAS

1ª Edición
JULIO 2020
Escala
1/6000
1/500

www.proyectosarquitectura.com



COMISION DE ORDENACION DEL
TERMINO Y URBANISMO DE LA RIOJA
Aprobado definitivamente en lectura

04 JUN. 2021



MODIFICACIÓN PUNTUAL Nº — DEL PLAN GENERAL MUNICIPAL
DE HARO (LA RIOJA). EN EL ÁMBITO ENTRE LAS CALLES CUEVAS,
SANTA LUCÍA Y ERAS DE SANTA LUCÍA.

PROMOTOR: BODEGAS SANTIABA, S.A.
ARQUITECTO: J. MARINO PASCUAL

ESTADO ACTUAL PLANO O-5.4
ALINEACIONES, COTAS,
COORDENADAS Y ALTURAS

Plano 1º Plano Escala 1/1500
Fecha JULIO 2020

08

08

08

08

08

08

08

08

08

08

08

08

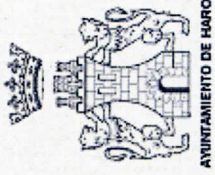
08

08

08

08

08



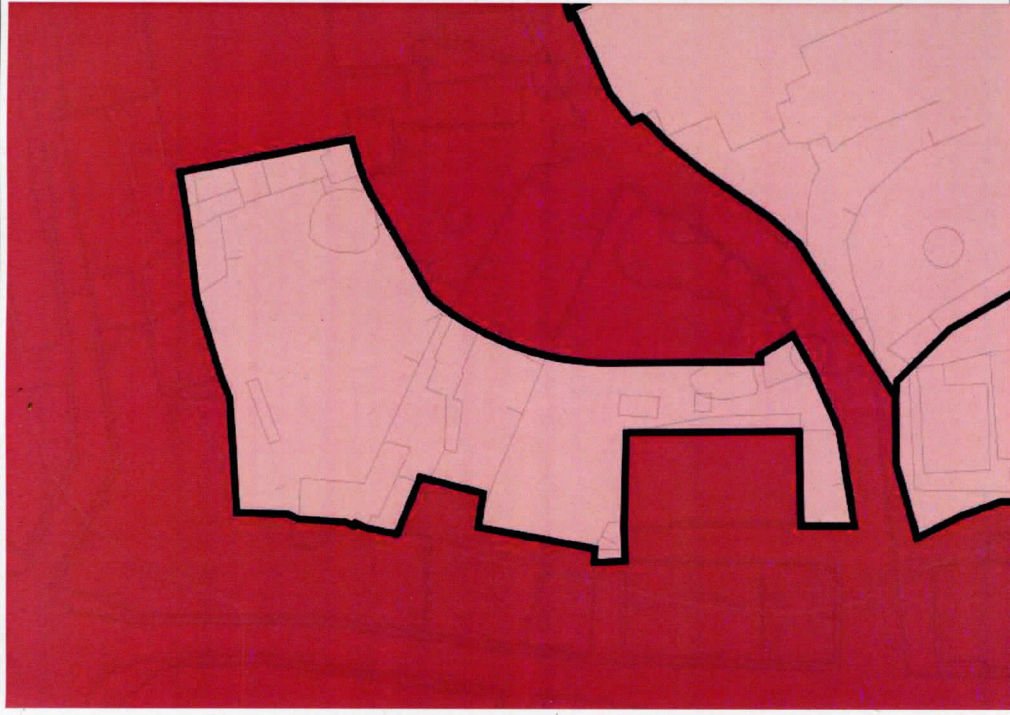
DILIGENCIA : Para hacer constar que la presente 31ª modificación puntual del Plan General Municipal de Haro, en el ámbito de las calles Cuevas, Santa Lucía y Eras de Haro, en el ámbito de las calles Cuevas, Santa Lucía y Eras de Haro, según proyecto redactado por el arquitecto J. Marino Pascual, a instancias de Bodegas Santalba, S.A., es la aprobada provisionalmente por el Ayuntamiento en sesión de pleno de 4 de mayo de 2021.

COMISION DE ORDENACION DEL
TERRAJON Y URBANISMO DE LA RIOJA
Aprobado definitivamente en fecha
04 JUN. 2021

Haro a 6 de mayo de 2021
D.E: 2021/14504. Arch.: 2020/156 - 3 1 1 02
SECRETARIO GENERAL



Fdo: Agustín Hervías
Fecha: 06/05/2021 13:19:44
Documento de 1 página
CSV: 20210145041005202110215814266
www.haro.org



SUELO URBANO

CONSOLIDADO

NO CONSOLIDADO

PLANO PLAN GENERAL MUNICIPAL

SUELO URBANO

CONSOLIDADO

NO CONSOLIDADO

SUELO URBANIZABLE DELIMITADO

SUELO URBANIZABLE NO DELIMITADO

SUELO NO URBANIZABLE (ZONAS VERDES, ÁREAS DOTACIONALES)

SUELO URBANIZABLE EN SEGUIMIENTO

ROS TIRON Y EBRO

Aprobado definitivamente en la sesión de 04 JUN. 2021

MODIFICACIÓN PUNTUAL Nº – DEL PLAN GENERAL MUNICIPAL DE HARO (LA RIOJA), EN EL ÁMBITO ENTRE LAS CALLES CUEVAS, SANTA LUCÍA Y ERAS DE SANTA LUCÍA.

PROMOTOR: BODEGAS SANTALBA, S.A.
ARQUITECTO: J. MARINO PASCUAL

Plano: 1º Plano
Escala: 1/7500
1/500
ESTADO ACTUAL PLANO G-1
CLASIFICACIÓN DEL SUELO

Fecha: JULIO 2020
www.bodegas-santalba.com



ZONA-6

PERI GAVIOTA

COMISIÓN DE ORDENACIÓN DEL
TERITORIO Y URBANISMO DE LA RIOJA
Aprobado definitivamente en fecha

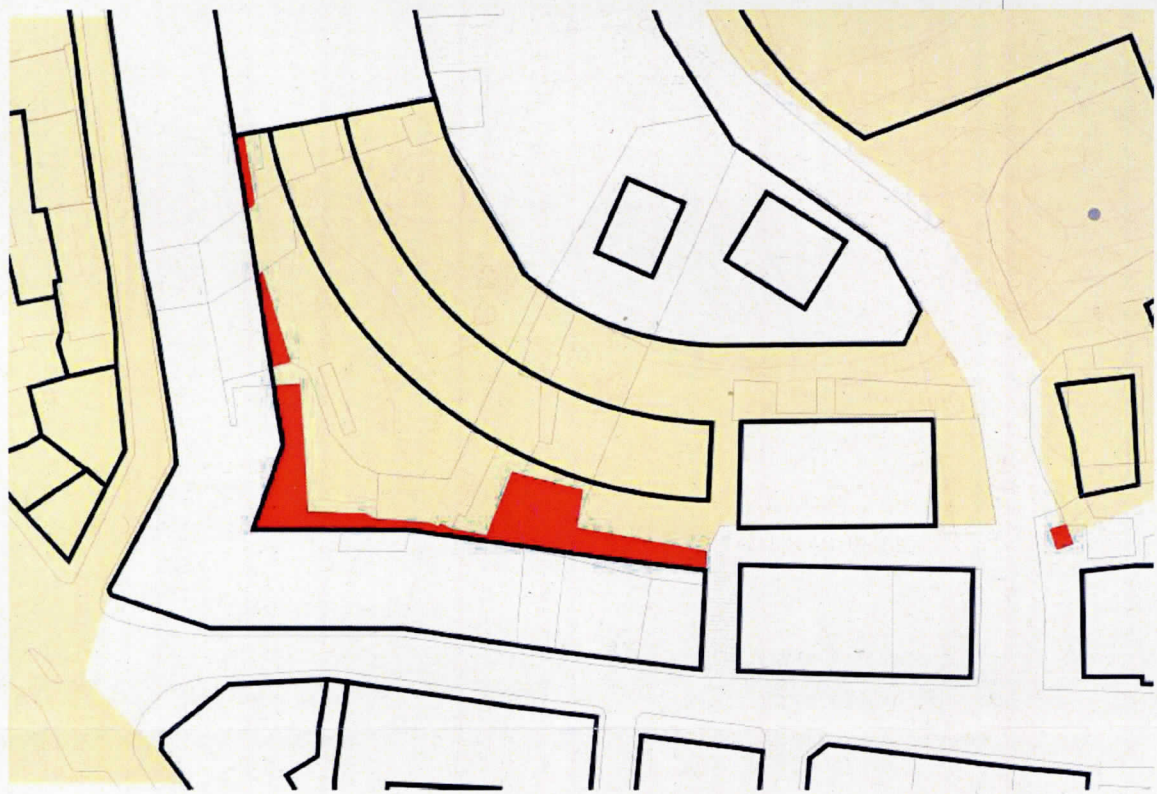
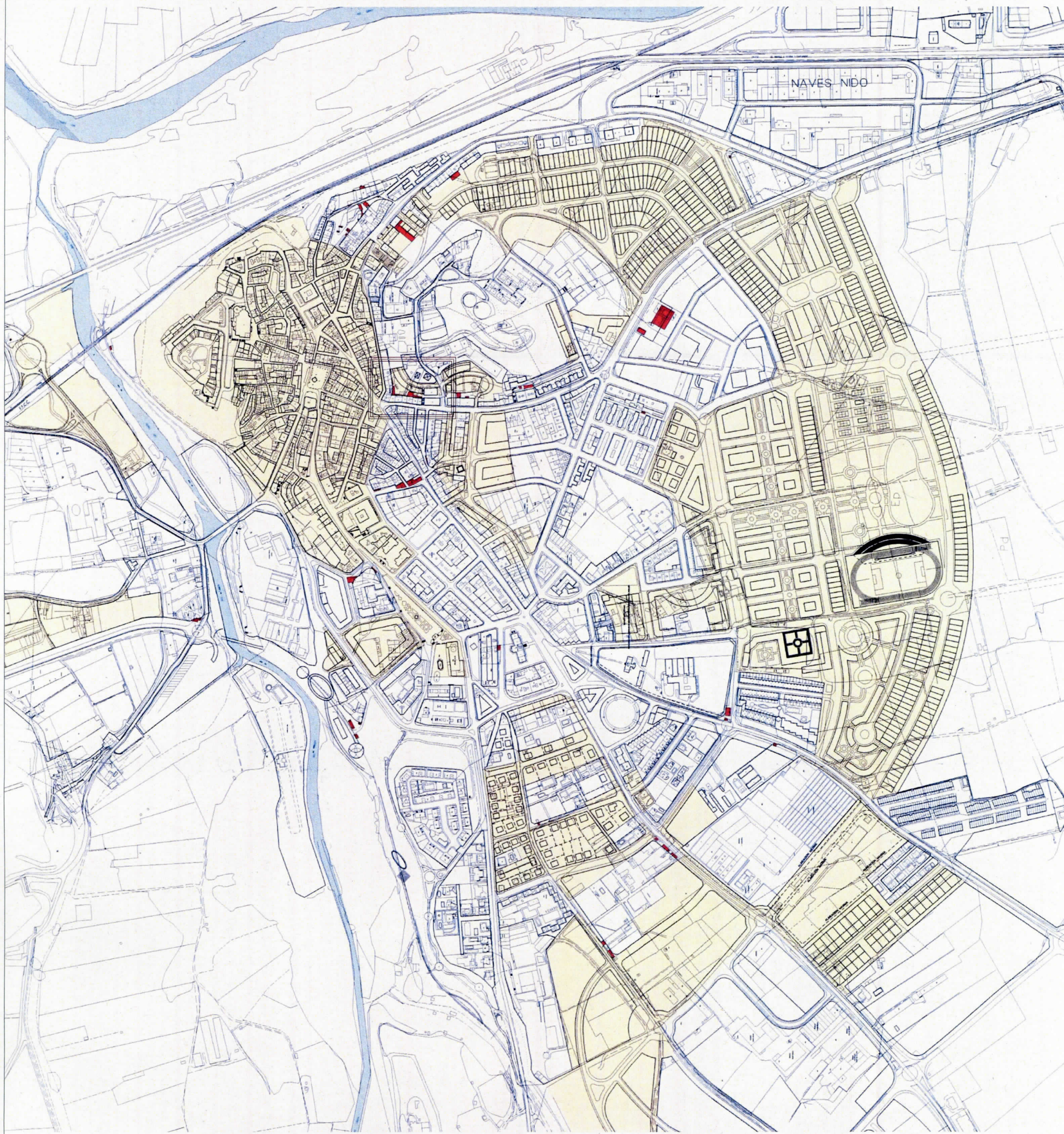
04 JUN. 2021

MODIFICACIÓN PUNTUAL N° – DEL PLAN GENERAL MUNICIPAL
DE HARO (LA RIOJA). EN EL ÁMBITO ENTRE LAS CALLES CUEVAS,
SANTA LUCÍA Y ERAS DE SANTA LUCÍA.

PROMOTOR: BODEGAS SALTALBA, S.A.
ARQUITECTO: J. MARINO PASCUAL

Plano	1ª Pliego	Escala	Fecha
ESTADO ACTUAL PLANO G-2	11	1/6000	JULIO 2020
ZONAS HOMOGÉNEAS		1/500	

Este Plano Puntual se Aprobó definitivamente en fecha 04 JUN 2021. www.planurbanismo.com



DELIMITACIONES CON PLANEAMIENTO DE DESARROLLO

EDIFICIOS FUERA DE ORDENACION

COMISIÓN DE ORDENACIÓN DEL TERRITORIO Y URBANISMO DE LA RIC
Aprobado definitivamente en fecha:

04 JUN. 2021

MODIFICACIÓN PUNTUAL N° – DEL PLAN GENERAL MUNICIPAL DE HARO (LA RIOJA). EN EL ÁMBITO ENTRE LAS CALLES CUEVAS, SANTA LUCÍA Y ERAS DE SANTA LUCÍA.

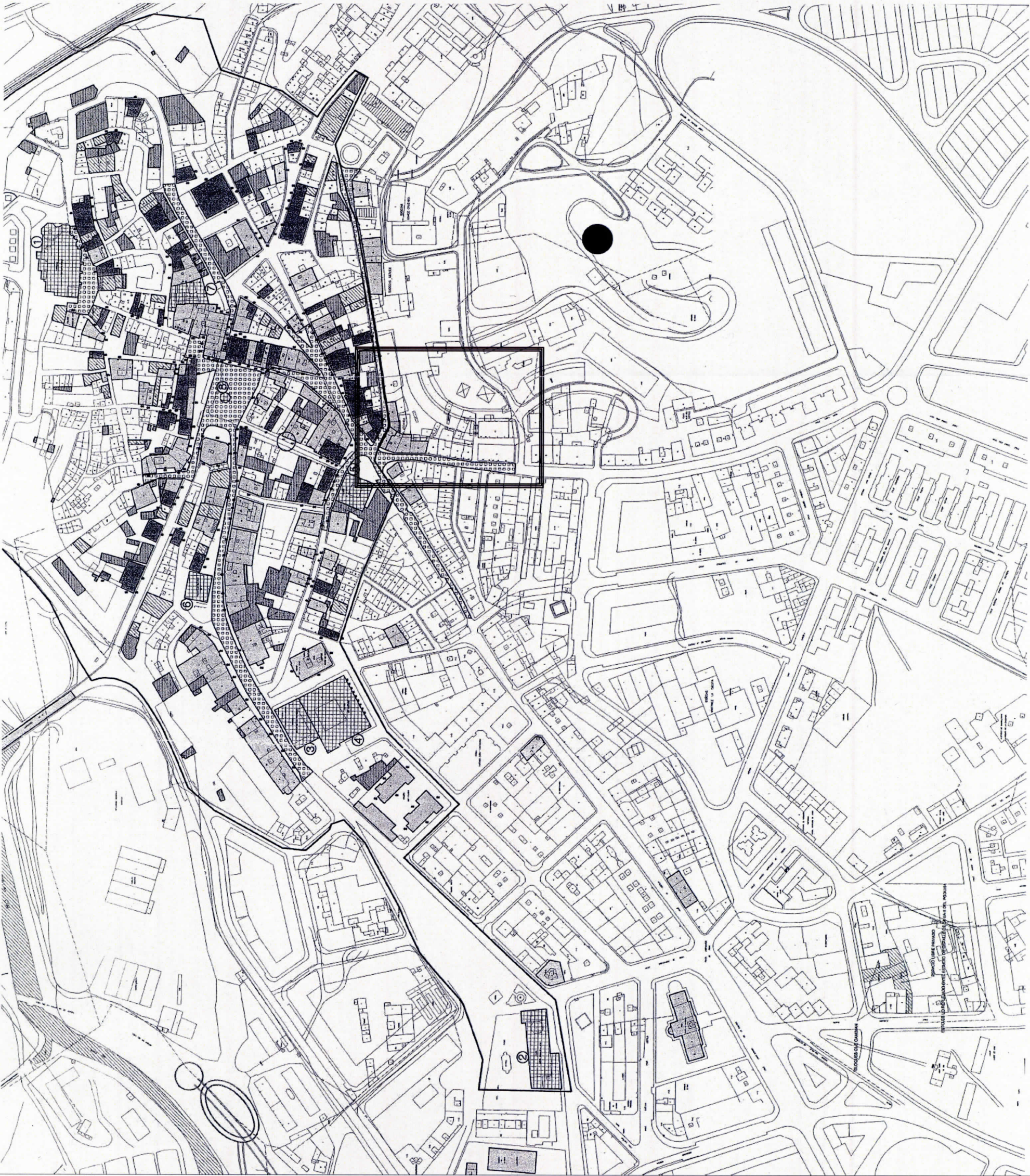
PROMOTOR: BODEGAS SANTALBA, S.A.
ARQUITECTO: J. MARINO PASCUAL

Plano	1º Plano	Escala	Fecha
ESTADO ACTUAL PLANO G-6	12	1/3500	JULIO 2020

ESTADO ACTUAL PLANO G-6

Heidi Matern Pascualy Asociados Argentina S.R.L. T (+54)91 248 176- (+54)91 248 355 (+54)91 254 941 www.maternpascualy.com info@maternpascualy.com

www.elsevier.com/locate/jmb



NIVEL DE PROTECCIÓN GRADO 1

- 1. PARROQUIA DE SANTA LUCÍA
- 2. BASE DE DATOS DE LA VIDA
- 3. CENTRO HISTÓRICO DE LOS HERREÑOS
- 4. HOTEL DE LOS AGUSTINOS
- 5. PALACIO DE LA CRUZ
- 6. PALACIO DE LAS BEZARRAS
- 7. EDIFICIO PISON
- 8. MONJO PALA DE LA PAZ

EDIFICIOS CATALOGADOS CON NIVELES 2 Y 3 DE PROTECCIÓN DE FACHADA

NIVEL DE PROTECCIÓN GRADO 2

NIVEL DE PROTECCIÓN GRADO 3

NIVEL DE PROTECCIÓN GRADO 4

RESERVAS DE INTERÉS

PLAZA DE ORDENACIÓN

ITINERARIOS PROPUESTOS

ÁREAS ARQUEOLÓGICAS

ÁREA DE PROTECCIÓN DEL PATRIMONIO CULTURAL

ÁREA DE PROTECCIÓN DEL PATRIMONIO CULTURAL

ÁREA DE PROTECCIÓN DEL PATRIMONIO CULTURAL

ÁREA DE PROTECCIÓN DEL PATRIMONIO CULTURAL

ÁREA DE PROTECCIÓN DEL PATRIMONIO CULTURAL

ÁREA DE PROTECCIÓN DEL PATRIMONIO CULTURAL

ÁREA DE PROTECCIÓN DEL PATRIMONIO CULTURAL

ÁREA DE PROTECCIÓN DEL PATRIMONIO CULTURAL

ÁREA DE PROTECCIÓN DEL PATRIMONIO CULTURAL

ÁREA DE PROTECCIÓN DEL PATRIMONIO CULTURAL

ÁREA DE PROTECCIÓN DEL PATRIMONIO CULTURAL

ÁREA DE PROTECCIÓN DEL PATRIMONIO CULTURAL

ÁREA DE PROTECCIÓN DEL PATRIMONIO CULTURAL

ÁREA DE PROTECCIÓN DEL PATRIMONIO CULTURAL

ÁREA DE PROTECCIÓN DEL PATRIMONIO CULTURAL

ÁREA DE PROTECCIÓN DEL PATRIMONIO CULTURAL

ÁREA DE PROTECCIÓN DEL PATRIMONIO CULTURAL

ÁREA DE PROTECCIÓN DEL PATRIMONIO CULTURAL

ÁREA DE PROTECCIÓN DEL PATRIMONIO CULTURAL

ÁREA DE PROTECCIÓN DEL PATRIMONIO CULTURAL

ÁREA DE PROTECCIÓN DEL PATRIMONIO CULTURAL

ÁREA DE PROTECCIÓN DEL PATRIMONIO CULTURAL

ÁREA DE PROTECCIÓN DEL PATRIMONIO CULTURAL

COMISIÓN DE ORDENACIÓN DE TERRITORIO Y URBANISMO DE LA Aprobado definitivamente en fe

04 JUN. 2021

MODIFICACIÓN PUNTUAL N° - DEL PLAN GENERAL MUNICIPAL DE HARO (LA RIOJA), EN EL ÁMBITO ENTRE LAS CALLES CUEVAS, SANTA LUCÍA Y ERAS DE SANTA LUCÍA.

PROMOTOR: BODEGAS SANTIAGO, S.A.

ARQUITECTO: J. MARINO PASCUAL

ESTADO ACTUAL PLANO G-7.2

GRADOS DE PROTECCIÓN DEL PATRIMONIO

Y ELEMENTOS DE INTERÉS CULTURAL

1º Plano

Escala

1/1500

1/500

Fecha

JULIO 2020

1

1

1

1

1

1

1

1

1

1



COMISIÓN DE ORDENACIÓN DEL
TERRITORIO Y URBANISMO DE LA RIOJA
Aprobado definitivamente en fecha:

04 JUN. 2021

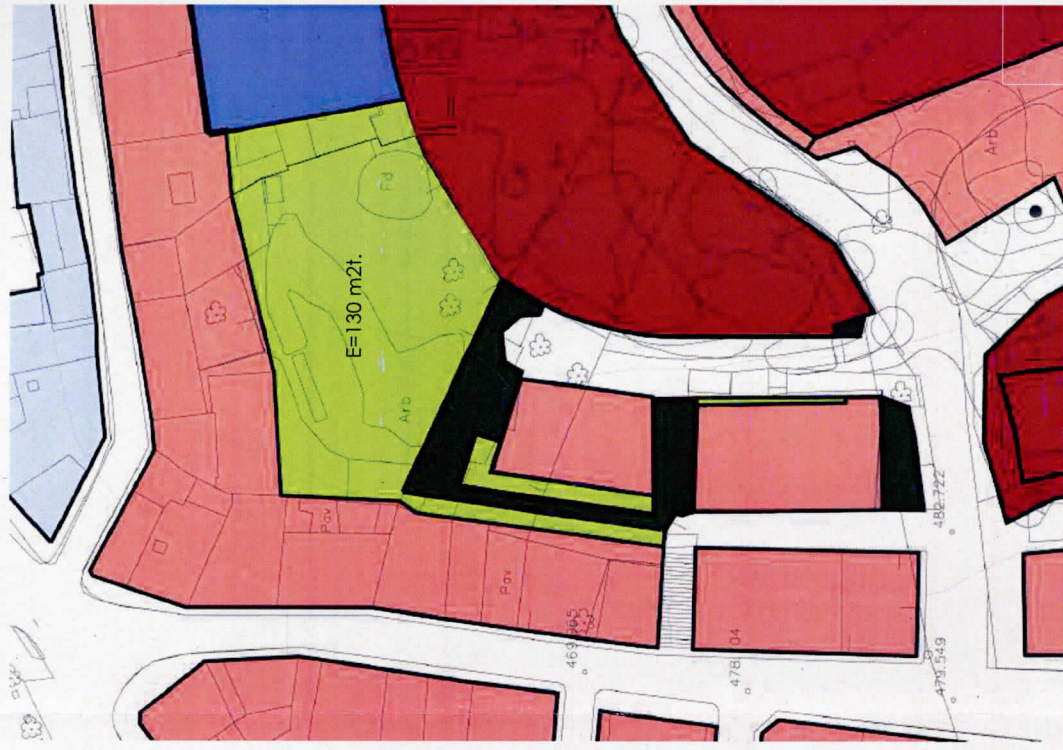
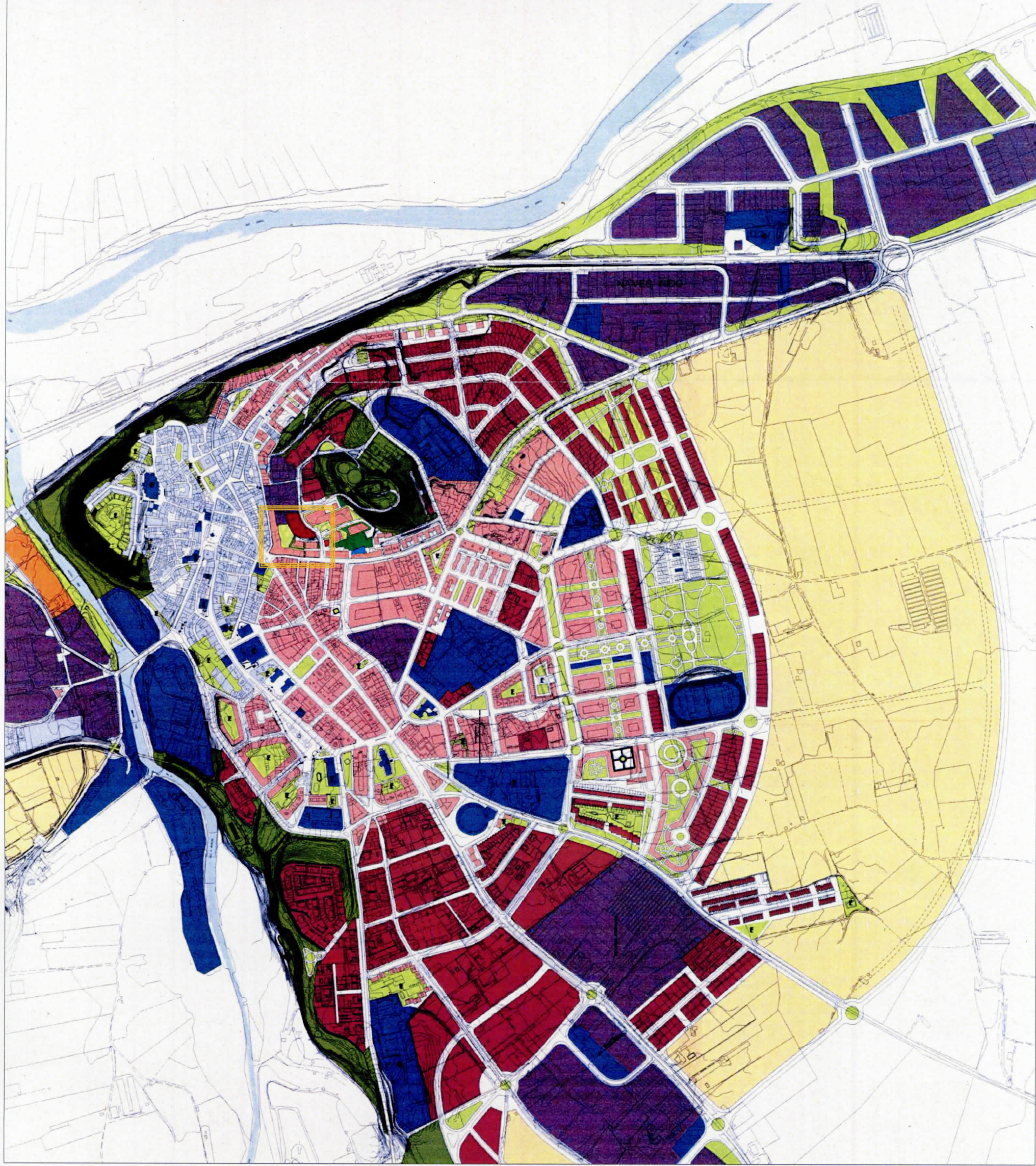
MODIFICACIÓN PUNTUAL N° – DEL PLAN GENERAL MUNICIPAL DE HARO (LA RIOJA). EN EL ÁMBITO ENTRE LAS CALLES CUEVAS, SANTA LUCÍA Y ERAS DE SANTA LUCÍA.

PROMOTOR: BODEGAS SANTALBA, S.A.
ARQUITECTO: J. MARINO PASCUAL

Plano	1º Plano	Escala	Fecha
ESTADO ACTUAL	1 A	1/2500	JULIO 2020

14
ESTADO ACTUAL
ACONFIRMACIÓN ACÚSTICA

Arquitectos Asociados Arquitectos S. de RL. C. A. T. 248 355 1141 F. 248 355 1141 www.mamaparcial.com mamaparcial.com to present



RESIDENCIAL CASCO HISTÓRICO

RESIDENCIAL EXTENSIVO

RESIDENCIAL INTENSIVO

RESIDENCIAL EN SUELO URBANIZABLE NO DELIMITADO

USOS DOTACIONALES (PR. Privado)



USOS INDUSTRIALES

USOS TERCIARIOS EXENTOS

ZONAS PÚBLICAS FORESTADAS

TOMAS VERGES (BQ-Private)

CAUSE AND EFFECT

4

COMISIÓN DE ORDENACIÓN DE
TERRITORIO Y URBANISMO DE LA
Aprobado definitivamente en fe

04 JUN. 2021

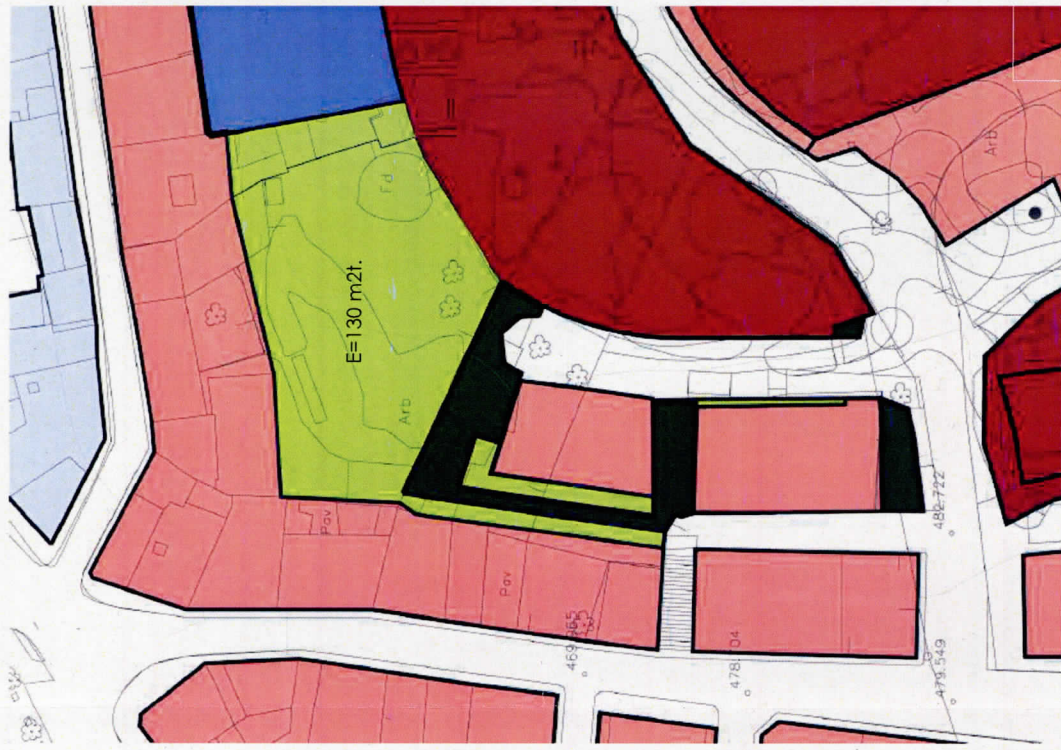
MODIFICACIÓN PUNTUAL N° – DEL PLAN GENERAL MUNICIPAL DE HARO (LA RIOJA). EN EL ÁMBITO ENTRE LAS CALLES CUEVAS, SANTA LUCÍA Y ERAS DE SANTA LUCÍA.

PROMOTOR: BODEGAS SANTALBA, S.A.
ARQUITECTO: J. MARINO PASCUAL

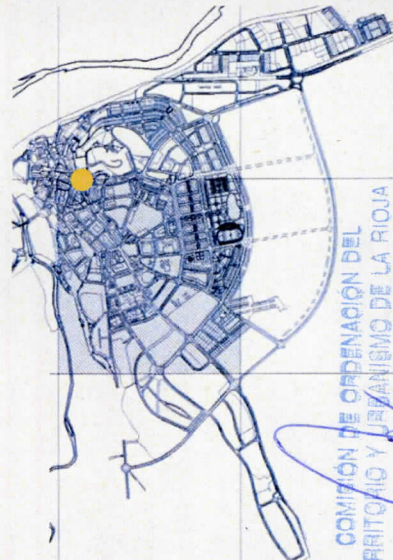
Plano	1º Plano	Escala	Fecha
PROPUESTA DE MODIFICACIÓN:			
	15	1/4000	JULIO 2020

PROPUESTA DE MODIFICACIÓN.
PLANO 0-3. ORDENACIÓN
PORMENORIZADA

Jesús Martín Pazos y Asociados Arquitectos, S.L.P. T +34 91 248 176 - F +34 91 256 941 www.jmartinpaos-arquitectos.com jpaos@jmartinpaos-arquitectos.com



- RESIDENCIAL CASCO HISTÓRICO
- RESIDENCIAL EXTENSIVO
- RESIDENCIAL INTENSIVO
- RESIDENCIAL EN SUELO URBANIZABLE NO DELIMITADO
- USOS DOTACIONALES (PRE-PRIVADO)
- USOS INDUSTRIALES
- USOS TERCIARIOS EVENTOS
- ZONAS PÚBLICAS FORESTADAS
- ZONAS VERDES (PRE-PRIVADO)
- CAUCE FLUVIAL
- USOS COMERCIALES DE GRAN ENTIDAD



COMISIÓN DE ORDENACIÓN DEL
TERRITORIO Y URBANISMO DE LA RIOJA
Aprobado definitivamente en fecha:

04 JUN. 2021

MODIFICACIÓN PUNTUAL N° – DEL PLAN GENERAL MUNICIPAL
DE HARO (LA RIOJA) EN EL ÁMBITO ENTRE LAS CALLES CUEVAS,
SANTA LUCÍA Y ERAS DE SANTA LUCÍA.

PROMOTOR: BODEGAS SANTALBA, S.A.
ARQUITECTO: J. MARINO PASCUAL

Plano 1º Plano Escala 1/2000 1/500
PROPUESTA DE MODIFICACIÓN: 16
PLANO O-3.4. ORDENACIÓN
PORMENORIZADA

HOJA NÚMERO PROMOTOR: BODEGAS SANTALBA, S.A. - EMPRESA DE LA UNIÓN DE LAS INDUSTRIAS DE LA RIOJA - C/ALFARO, 10 - 50100 HARO (LA RIOJA) - ESPAÑA
HOJA NÚMERO ARQUITECTO: J. MARINO PASCUAL - C/ALFARO, 10 - 50100 HARO (LA RIOJA) - ESPAÑA



- A VIVIENDA V.P.O.
- B VIVIENDA LIBRE
- C UNIFAMILIAR ADOSADA
- D UNIFAMILIAR AISLADA
- Ee SERVICIOS TERCIARIOS
- F USOS DOTACIONALES
- G USOS COMERCIALES
- H TALLERES
- I INSTITUCIONAL
- J ALMACENES-GARAJE
- K INDUSTRIAL

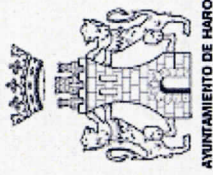
COMISION DE ORDENACION DEL TERRITORIO DE LA RIOJA
Aprobado definitivamente en la sesión de 04 JUN. 2021

MODIFICACIÓN PUNTUAL N° - DEL PLAN GENERAL MUNICIPAL DE HARO (LA RIOJA), EN EL ÁMBITO ENTRE LAS CALLES CUEVAS, SANTA LUCÍA Y ERAS DE SANTA LUCÍA.

PROMOTOR: BODEGAS SALTALBA, S.A.
ARQUITECTO: J. MARINO PASCUAL

Plano 1º Plano Escala 1/6000 1/500
PROPUESTA DE MODIFICACIÓN. 18
PLANO 0-4. UNIDADES BÁSICAS

Este Plano se encuentra aprobado definitivamente en la sesión de 04 JUN. 2021. El presente Plano se encuentra aprobado definitivamente en la sesión de 04 JUN. 2021.



DILIGENCIA : Para hacer constar que la presente 31ª modificación puntual del Plan General Municipal de Haro, en el ámbito de las calles Cuevas, Santa Lucía y Eras de Santa Lucía de Haro, según proyecto redactado por el arquitecto J. Marino Pascual, a instancias de Bodegas Santalba, S.A., es la aprobada provisionalmente por el Ayuntamiento en sesión de pleno de 4 de mayo de 2021.

COMISIÓN DE ORDENACIÓN DEL
TERMINO URBANISMO DE LA RIOJA
Aprobado definitivamente en fecha:

04 JUN. 2021

Haro a 6 de mayo de 2021
D.E: 2021/14504. Arch.: 2020/156 - 3 1 1 02
SECRETARIO GENERAL

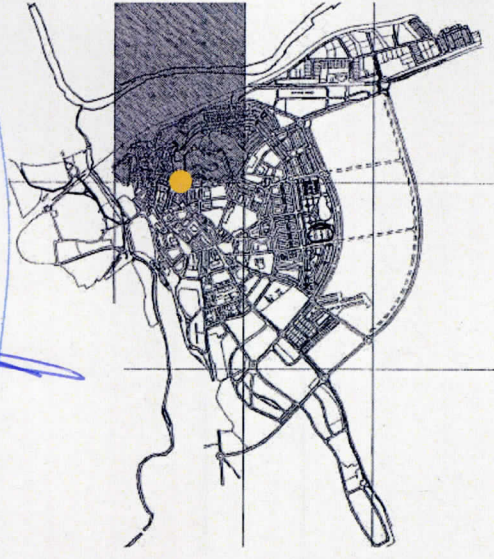
Fdo: Agustín Hervías
Fecha: 06/05/2021 13:19:44
Documento de 1 página
CSV: 20210145041005202110215814266
www.haro.org





TERMINO DE ORDENAMIENTO DEL
TERITORIO Y URBANISMO DE LA F.
Aprobado definitivamente en fecha:

04 JUN. 2021



MODIFICACIÓN PUNTUAL N° -- DEL PLAN GENERAL MUNICIPAL
DE HARO (LA RIOJA), EN EL ÁMBITO ENTRE LAS CALLES CUEVAS,
SANTA LUCÍA Y ERAS DE SANTA LUCÍA.

PROMOTOR: BODEGAS SANTALBA, S.A.
ARQUITECTO: J. MARINO PASCUAL

Plano 1º Plano Escala 1/1500
PROPUESTA DE MODIFICACIÓN. 20
PLANO O-5.5. ALINEACIONES,
COTAS, COORDENADAS Y ALTURAS

Julio 2020
JULIO 2020
1/1500
1/1500
www.proyectos-de-urbanismo.com



ZONA 1

ZONA-7.1

ZONA-6

ZONA-2

P.E.R.I "GAVIOTA"

COMISION DE ORDENACION DEL
TERRITORIO Y URBANISMO DE LA RIOJA
Aprobado definitivamente en fecha

04 JUN. 2021

MODIFICACIÓN PUNTUAL Nº – DEL PLAN GENERAL MUNICIPAL
DE HARO (LA RIOJA), EN EL ÁMBITO ENTRE LAS CALLES CUEVAS,
SANTA LUCÍA Y ERAS DE SANTA LUCÍA.

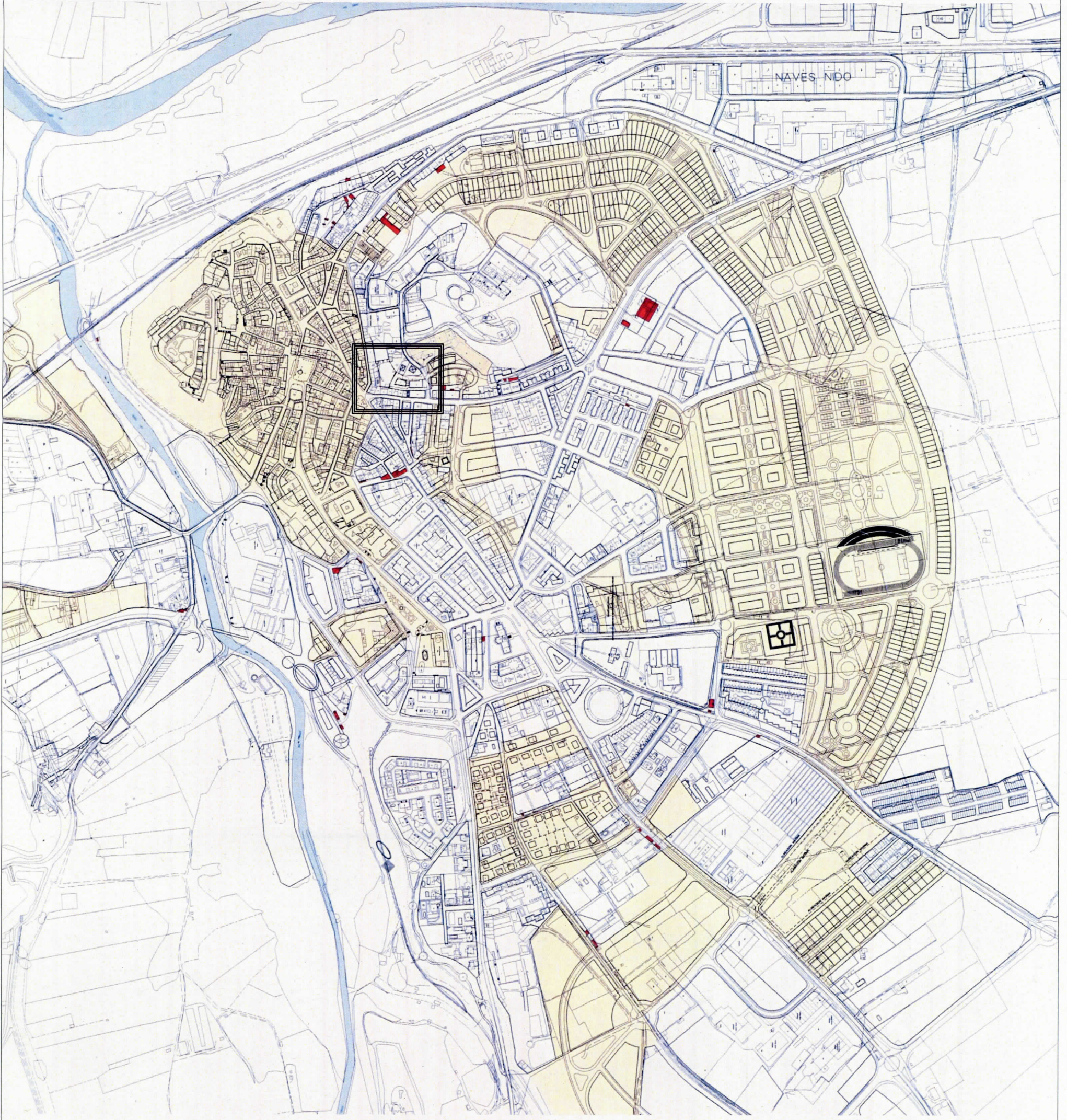
PROMOTOR: BODEGAS SALTALBA, S.A.
ARQUITECTO: J. MARINO PASCUAL

Plano 1º Plano
PROPUESTA DE MODIFICACIÓN. 22
PLANO G-2 ZONAS HOMOGÉNEAS

Fecha
JULIO 2020

Escala
1/6000
1/500

Este plano fue aprobado definitivamente en fecha 04 JUN. 2021 por la COMISION DE ORDENACION DEL TERRITORIO Y URBANISMO DE LA RIOJA.



DELIMITACIONES CON PLANEAMIENTO
DE DESARROLLO

EDIFICIOS FUERA DE ORDENACION

COMISIÓN DE ORDENACIÓN
TERRITORIO Y URBANISMO DE LA P.N.
Aprobado definitivamente en fecha:
04 JUN. 2021

MODIFICACIÓN PUNTUAL Nº – DEL PLAN GENERAL MUNICIPAL
DE HARO (LA RIOJA). EN EL ÁMBITO ENTRE LAS CALLES CUEVAS,
SANTA LUCÍA Y ERAS DE SANTA LUCÍA.

PROMOTOR: BODEGAS SANTIABA, S.A.
ARQUITECTO: J. MARINO PASCUAL

Plano: 1º Plano
PROPUESTA DE MODIFICACIÓN: 23R1
Escala: 1/3500
Fecha: JULIO 2020
Plano G-6 EDIFICIOS FUERA DE ORDENACIÓN

Este documento es propiedad de BODEGAS SANTIABA, S.A. y no puede ser reproducido, total o parcialmente, sin el consentimiento escrito de BODEGAS SANTIABA, S.A. ni de J. MARINO PASCUAL. Toda infracción será perseguida legalmente.



CALADOS SUBTERRANEO-TUFERAS PROTEGIDOS (BC)

NIVEL DE PROTECCION GRADO 2

NIVEL DE PROTECCION GRADO 3

NIVEL DE PROTECCION GRADO 4

NIVEL DE PROTECCION GRADO 5

NIVEL DE PROTECCION GRADO 6

NIVEL DE PROTECCION GRADO 7

NIVEL DE PROTECCION GRADO 8

NIVEL DE PROTECCION GRADO 9

NIVEL DE PROTECCION GRADO 10

NIVEL DE PROTECCION GRADO 11

NIVEL DE PROTECCION GRADO 12

NIVEL DE PROTECCION GRADO 13

NIVEL DE PROTECCION GRADO 14

NIVEL DE PROTECCION GRADO 15

NIVEL DE PROTECCION GRADO 16

NIVEL DE PROTECCION GRADO 17

NIVEL DE PROTECCION GRADO 18

NIVEL DE PROTECCION GRADO 19

NIVEL DE PROTECCION GRADO 20

NIVEL DE PROTECCION GRADO 21

NIVEL DE PROTECCION GRADO 22

NIVEL DE PROTECCION GRADO 23

NIVEL DE PROTECCION GRADO 24

NIVEL DE PROTECCION GRADO 25

NIVEL DE PROTECCION GRADO 26

NIVEL DE PROTECCION GRADO 27

NIVEL DE PROTECCION GRADO 28

NIVEL DE PROTECCION GRADO 29

NIVEL DE PROTECCION GRADO 30

NIVEL DE PROTECCION GRADO 31

NIVEL DE PROTECCION GRADO 32

COMISION DE ASPECTOS TERRITORIALES Y URBANISTICOS

APROBADO DEFINITIVAMENTE EN FECHA

04 JUN. 2021

04 JUN. 2021

04 JUN. 2021

04 JUN. 2021

04 JUN. 2021

04 JUN. 2021

04 JUN. 2021

04 JUN. 2021

04 JUN. 2021

04 JUN. 2021

04 JUN. 2021

04 JUN. 2021

04 JUN. 2021

04 JUN. 2021

04 JUN. 2021

04 JUN. 2021

04 JUN. 2021

04 JUN. 2021

04 JUN. 2021

04 JUN. 2021

04 JUN. 2021

04 JUN. 2021

04 JUN. 2021

04 JUN. 2021

04 JUN. 2021

04 JUN. 2021

04 JUN. 2021

04 JUN. 2021

04 JUN. 2021

MODIFICACIÓN PUNTUAL N° — DEL PLAN GENERAL MUNICIPAL DE HARO (LA RIOJA), EN EL ÁMBITO ENTRE LAS CALLES CUEVAS, SANTA LUCÍA Y ERAS DE SANTA LUCÍA.

PROMOTOR: BODEGAS SANTIAGO, S.A.

ARQUITECTO: J. MARINO PASCUAL

1º Plano Escala 1/500

PROPUESTA DE MODIFICACIÓN, PLANO C-7.2

GRADOS DE PROTECCIÓN DEL PATRIMONIO

Y ELEMENTOS DE INTERÉS CULTURAL

JULIO 2020

04 JUN. 2021

04 JUN. 2021

04 JUN. 2021

